

Em cópias deste desenho com formato diferente do A1 atender a escala gráfica

SIMBOLOGIA:

	Faixa de rodagem
	Passaio (Pavê)
	Passaio Rebaixado (Pavê)
	Atravessamento/Pista(3m)-Pavê
	Lancil
	Cabo REN projetado
	Cabo REN poposto
	Limite área DMT



formato A1



Projecto:

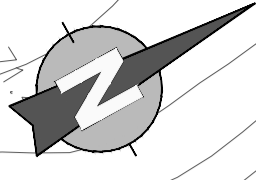
**INTERVENÇÃO DA ANTIGA E.N.377
ALMADA - CHARNECA DA CAPARICA**

Estudou:	Rita Nunes				
Projectou:	Rita Nunes				
Colaborou:					
Desenhou:	Tiago				
Verificou:	António Bento	Alt.			
		Descrição	Elaborou	Data	

Escalas:	H=1:500
	1:500 0 5 10m


Designação: **PROJETO DE EXECUÇÃO
GEOMETRIA DO TRAÇADO
PLANTA**

Número:	1082 A-EP-GT-0001
Rev. 00	Núm. Folha: 01/02
	Data: 11 2021



Em cópias deste desenho com formato diferente do A1 atender a escala gráfica

formato A1



Projecto:

INTERVENÇÃO DA ANTIGA E.N.377 ALMADA - CHARNECA DA CAPARICA

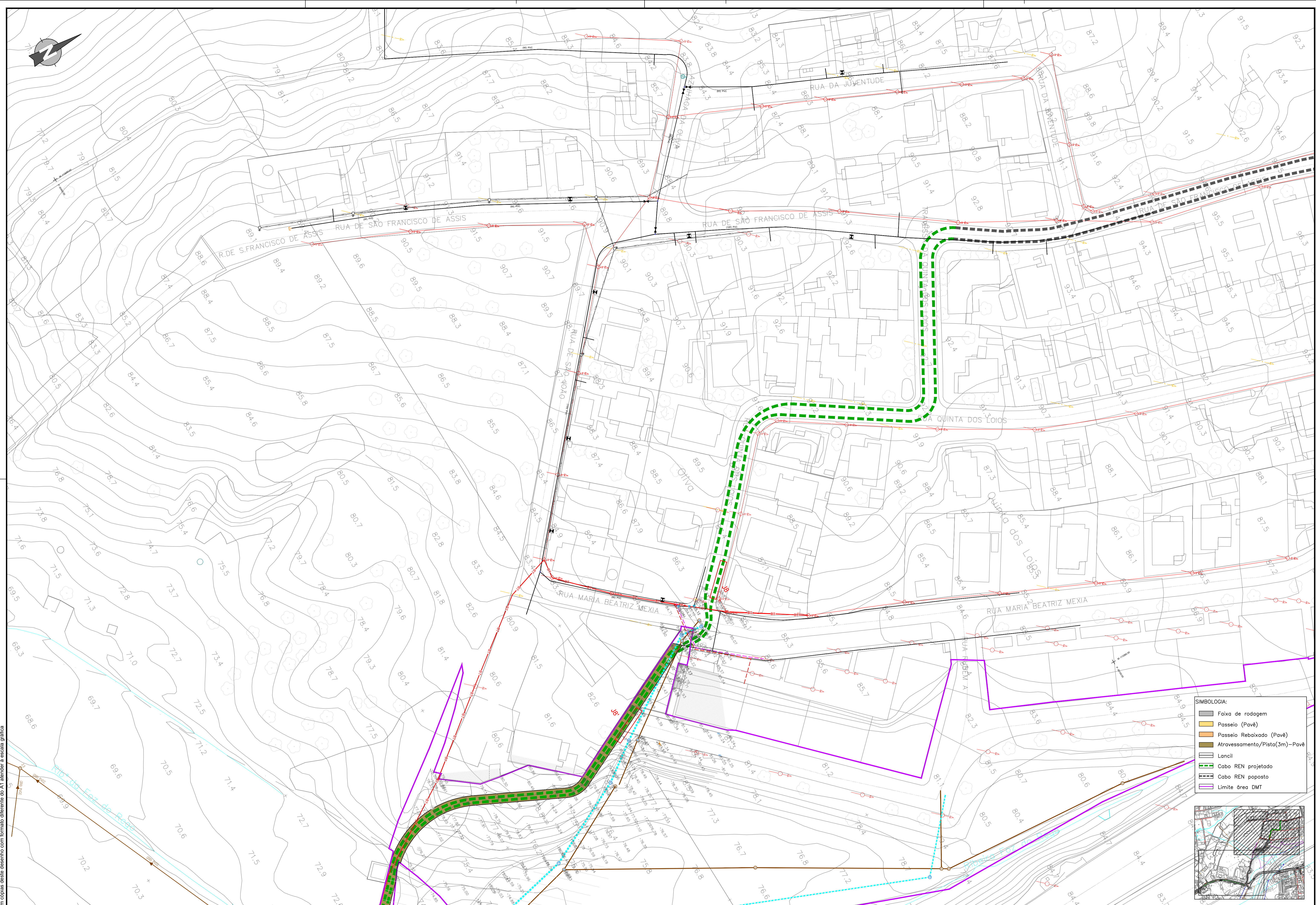
Estudou: Rita Nunes
Projectou: Rita Nunes
Colaborou:
Desenhou: Tiago
Verificou: António Bento

At.	Descrição	Elaborou	Data

Escala: H=1:500
1:500 0 5 10m

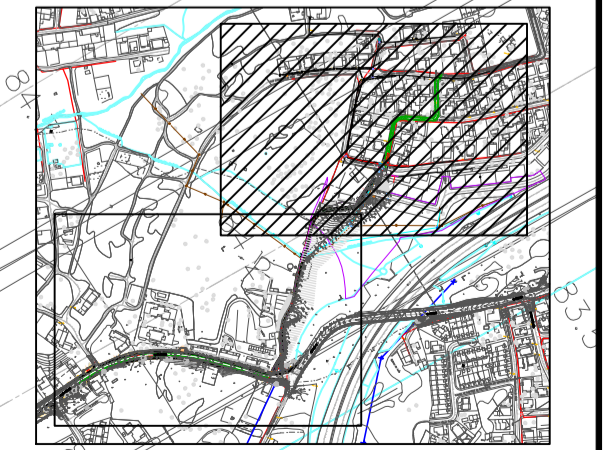
Designação: PROJETO DE EXECUÇÃO
GEOMETRIA DO TRACADO
PLANTA

Número: 1082 A-EP-GT-0002
Rev. 00 N.ºm. Folha: 02/02 Data: 11/2021



SIMBOLOGIA:

	Faixa de rodagem
	Passeio (Pavê)
	Passeio Rebaixado (Pavê)
	Atravessamento/Pista(3m)-Pavê
	Lancil
	Cabo REN projetado
	Cabo REN poposto
	Limite área DMT



Em cópias deste desenho com formato diferente do A1 atender à escala gráfica

FORMATO A1



Projecto:

INTERVENÇÃO DA ANTIGA E.N.377 ALMADA - CHARNECA DA CAPARICA

Estudor: Rita Nunes
Projector: Rita Nunes
Colaborou:
Desenhou: Tiago
Verificou: António Bento

At.	Descrição	Elaborou	Data

Escala: H=1:1000
1:500 0 5 10m

Designação: PROJETO DE EXECUÇÃO
GEOMETRIA DO TRAÇADO
PLANTA GERAL

Número: 1082 A-EP-PG-0001
Rev. 00 N.ºm. Folha: 01/01 Data: 11 | 2021

